

A	Zonage Assainissement	1	4 32 1849	18/07/2016	FOR	Map
Index	Objet de la modification	N. Plan	N. Affaire	Date	Version	Visu
Nom du client	U 14 32 - alluvial 42 1849 LEMBEYE - M0E STEPH 13 Zonage d'assainissement - Dossier/Plan Etude zonage d'assainissement V1.dwg					

**COMMUNE DE LEMBEYE**  
**DEPARTEMENT DES PYRENEES ATLANTIQUES**

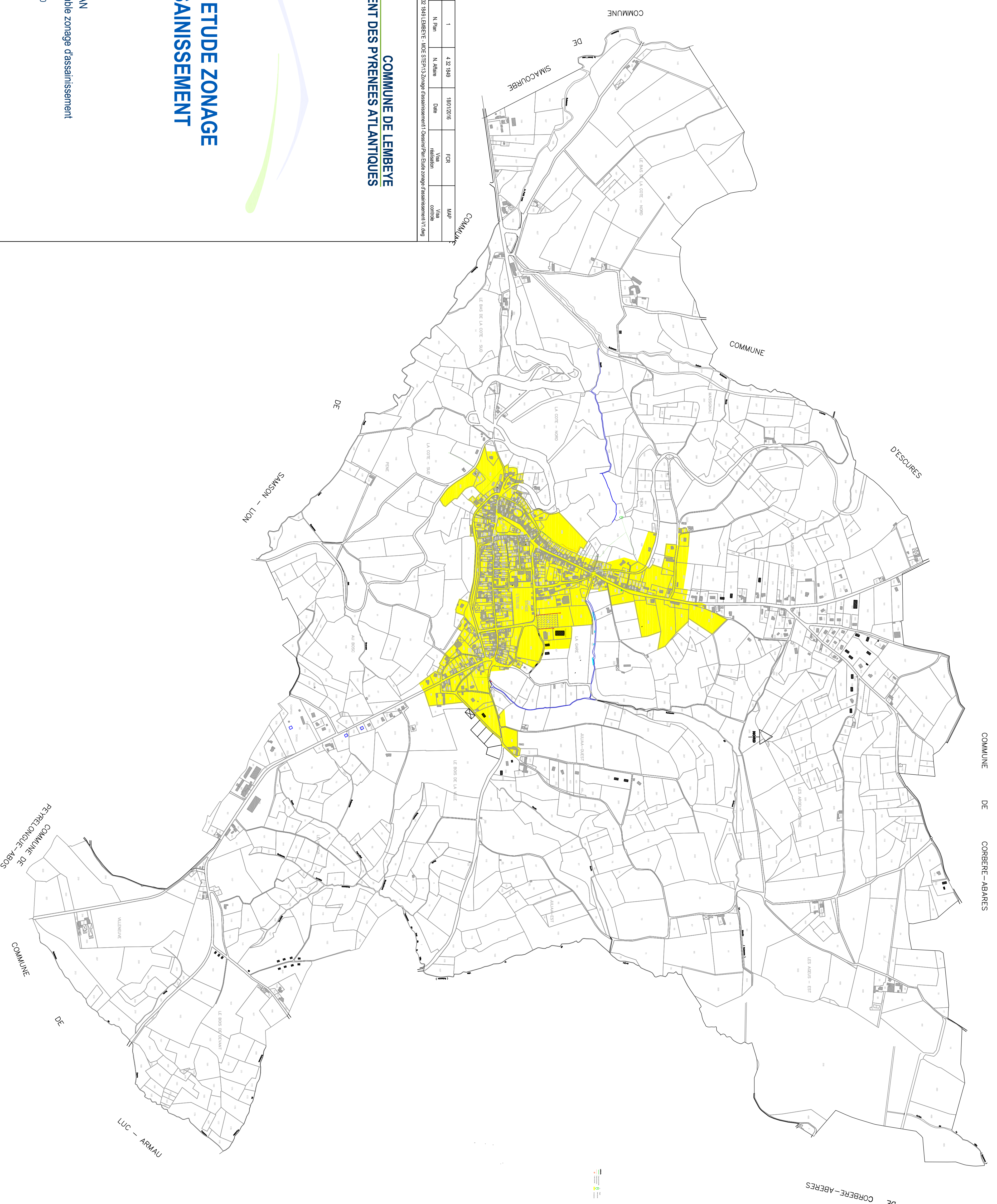
**PLAN ETUDE ZONAGE**  
**D'ASSAINISSEMENT**

PLAN 1  
VUE EN PLAN  
Vue d'ensemble zonage d'assainissement  
Echelle : 1 / 8 000




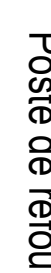


Janvier 2016  
4 32 1849



ARTELIA - Eau & Environnement  
Hélioparc 2 Avenue P. Angot - 64053 PAU Cedex 3  
Tél. : +33 (0) 5 59 84 23 50 - Fax : +33 (0) 5 59 84 30 24  
www.arteliagroup.com



**Légende :**

-  Réseau gravitaire (collecte)
-  Réseau de refoulement
-  Station d'épuration
-  Zone d'assainissement collectif
-  Regards
-  Poste de refoulement