

PLAN ETUDE ZONAGE D'ASSAINISSEMENT

PLAN 1
VUE EN PLAN
Zoom centre bourg zonage d'assainissement

Echelle : 1/2000







Janvier 2016
4 32 1849



ARTELIA - Eau & Environnement
Hélioparc 2 Avenue P. Angot - 64053 PAU Cedex 9
Tél. : +33 (0) 5 59 84 23 50 - Fax : +33 (0) 5 59 84 30 24
www.arteliagroup.com

A	Zonage Assainissement	1	4 32 1849	18/01/2016	FCR	MAP
Indice	Objet de la modification	N. Plan	N. Affaire	Date	Visa réalisation	Visa contrôle
Nom du fichier : U:\4_32 Affaires\4_32 1849 LEMBEYE - MDE STEP\13-Zonage d'assainissement\1-Dessins\Plan Etude zonage d'assainissement.V1.dwg						

Légende :

-  Réseau gravitaire (collecte)
-  Réseau de refolement
-  Poste de refolement
-  Regards
-  Station d'épuration
-  Zone d'assainissement collectif

